

B&B Le Logge di Sopra

Loc. Le Logge di sopra – Pievina S.p. n°438 "Lauretana", km. 13+100 53041 Asciano (SI)
tel: +39 (0)577 718885 fax: +39 (0)577 1959800 skype: leloggedisopra face book: BB-Le-logge-di-sopra
Web site: www.leloggedisopra.it e-mail: info@leloggedisopra.it

ON BIKE AROUND SIENA

The B&B Le Logge di sopra is located in an ideal location for the lovers of cycle tourism, both on road and off-road.

It is in the center of the permanent **path of the Eroica**, and is located a few km from the **Via Francigena**.

There are also several permanent routes, both on road and on white roads (a lot in the areas of Crete Senesi, Chianti, Val D'Orcia), as well as mountain bike trails.

We have local for the storage of bikes and equipment for cleaning. We are in touch with who you can rent bikes of various types.

We will deliver the printed brochure with route maps and descriptions, which can also be found on the website <http://www.terresiena.it/bici> and here the brochure with all the routes:

<http://www.terresiena.it/en/bici/discover-terre-di-siena/brochures-guides>

Here are just a few examples of practicable routes.

B&B Le Logge di Sopra

Loc. Le Logge di sopra – Pievina S.p. n°438 "Lauretana", km. 13+100 53041 Asciano (SI)
tel: +39 (0)577 718885 fax: +39 (0)577 1959800 skype: leloggedisopra face book: BB-Le-logge-di-sopra
Web site: www.leloggedisopra.it e-mail: info@leloggedisopra.it

■ Cave di travertino e acque termali

Lunghezza: 19 Km - Dislivello: 210 m - Livello di difficoltà: Facile

Tipo di strada: Asfalto - Tipo di bici: Tutto terreno, Da strada - Per chi: Famiglie, Cicloturisti

CRETE SENESI



■ In volo sui crinali delle Crete

Lunghezza: 79 Km - Dislivello: 1290 m - Livello di difficoltà: Impegnativo

Tipo di strada: Asfalto - Tipo di bici: Tutto terreno, Da strada - Per chi: Cicloamatori, Cicloturisti

CRETE SENESI



■ La magia del monte Sante Marie

Lunghezza: 30 Km - Dislivello: 440 m - Livello di difficoltà: Medio

Tipo di strada: Misto - Tipo di bici: Tutto terreno, Mountain Bike - Per chi: Cicloamatori, Cicloturisti

CRETE SENESI



■ Nel cuore delle Crete

Lunghezza: 25 km - Dislivello: 430 m - Livello di difficoltà: Medio

Tipo di strada: Misto - Tipo di bici: Tutto terreno, Mountain Bike - Per chi: Cicloamatori, Cicloturisti

CRETE SENESI



■ Profumo di vino al confine con il Chianti

Lunghezza: 32 Km - Dislivello: 400 m - Livello di difficoltà: Medio

Tipo di strada: Misto - Tipo di bici: Tutto terreno, Mountain Bike - Per chi: Cicloamatori, Cicloturisti

CRETE SENESI



■ Strade bianche e calanchi

Lunghezza: 39 Km - Dislivello: 600 m - Livello di difficoltà: Medio

Tipo di strada: Misto - Tipo di bici: Tutto terreno, Da strada - Per chi: Cicloamatori, Cicloturisti

CRETE SENESI



Total items found: 7

B&B Le Logge di Sopra

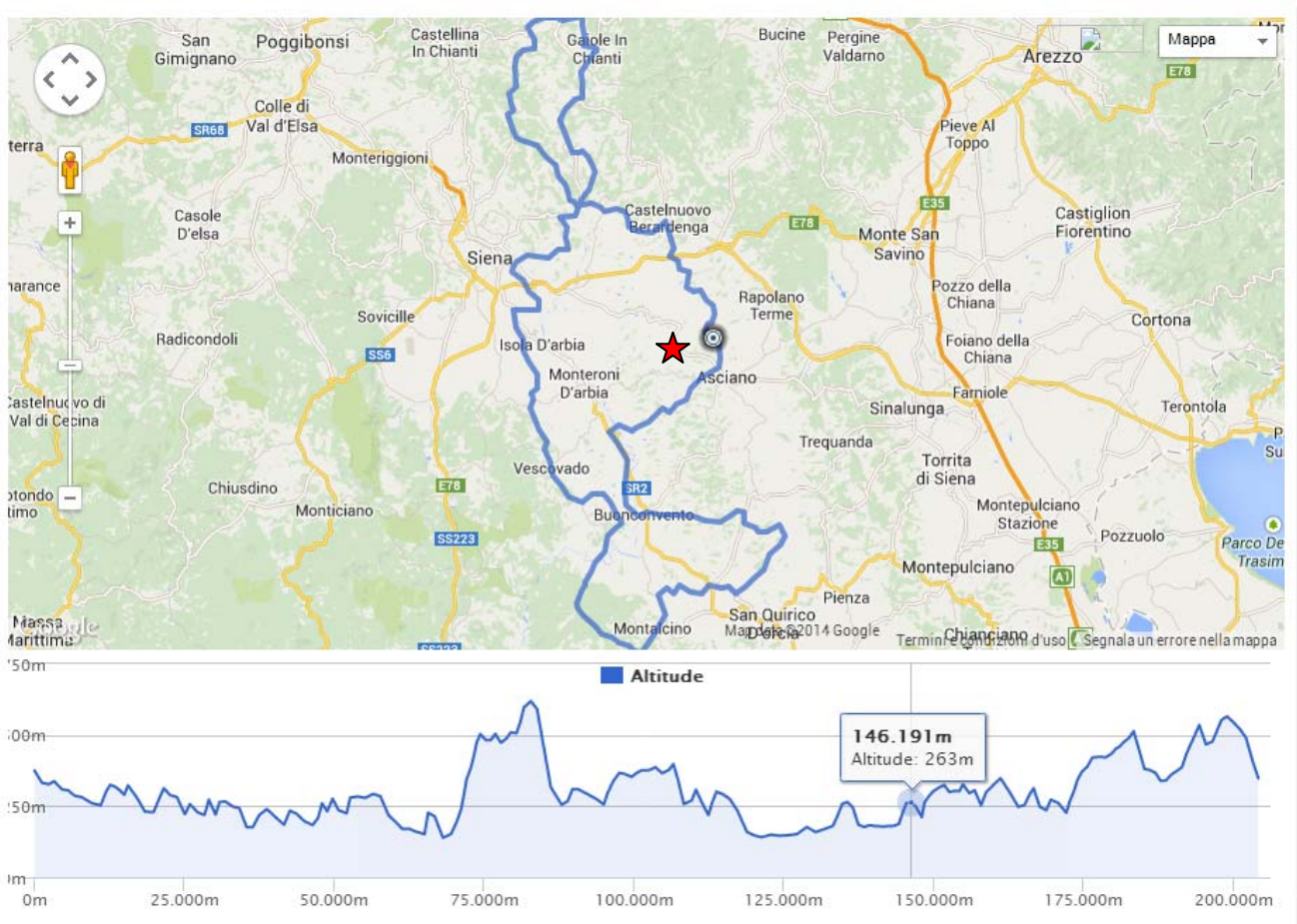
Loc. Le Logge di sopra – Pievina S.p. n°438 "Lauretana", km. 13+100 53041 Asciano (SI)
tel: +39 (0)577 718885 fax: +39 (0)577 1959800 skype: leloggedisopra face book: BB-Le-logge-di-sopra
Web site: www.leloggedisopra.it e-mail: info@leloggedisopra.it

Referrals and routes

Eroica

In <http://www.eroica.it/> website you will find all the information, very detailed routes, plans, and profile, as well as the paths available for download on the gps. Here are just a few examples:

<http://eroica.it/il-percorso-permanente>



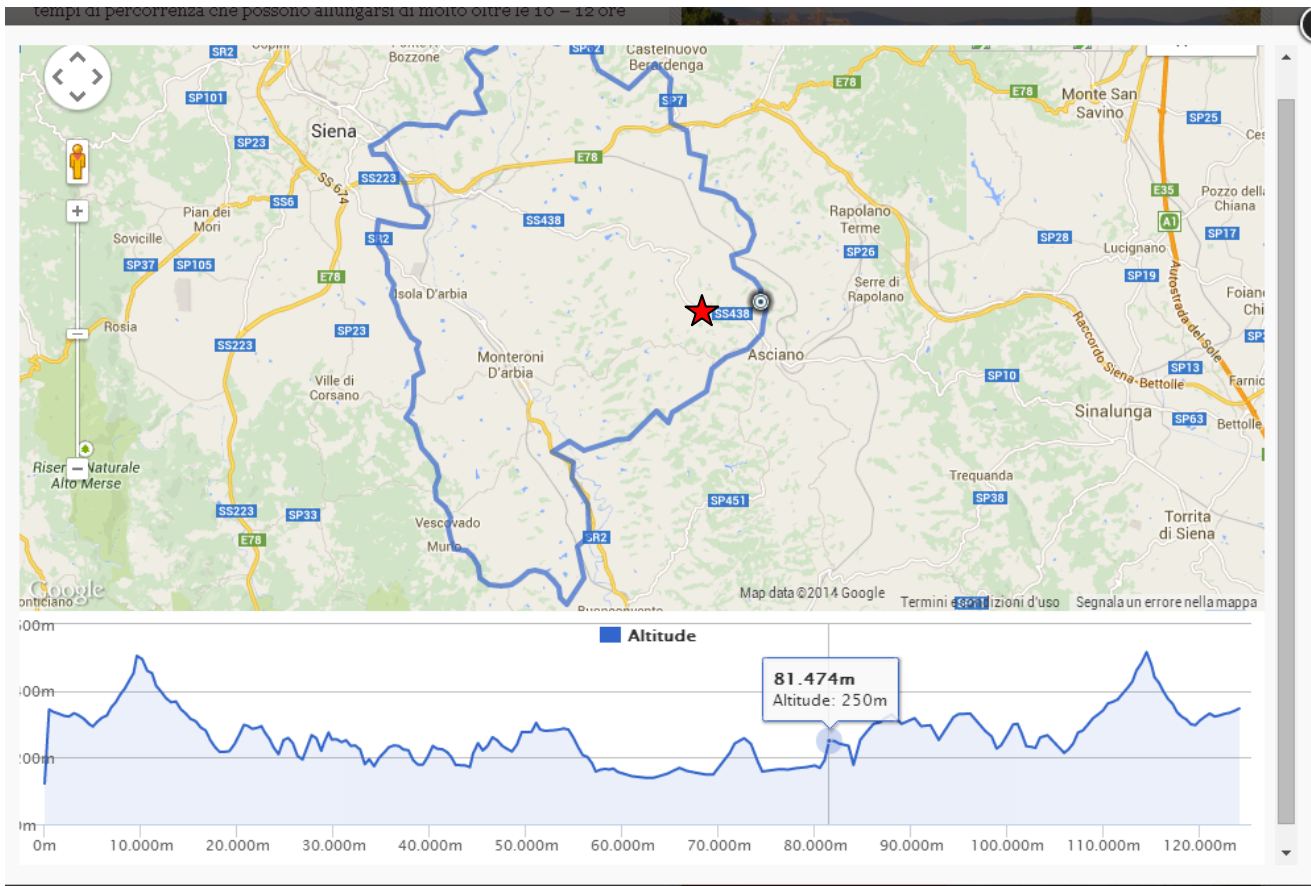
Scarica il pdf del percorso permanente

B&B Le Logge di Sopra

Loc. Le Logge di sopra – Pieveina S.p. n°438 "Lauretana", km. 13+100 53041 Asciano (SI)
tel: +39 (0)577 718885 fax: +39 (0)577 1959800 skype: leloggedisopra face book: BB-Le-logge-di-sopra
Web site: www.leloggedisopra.it e-mail: info@leloggedisopra.it

<http://eroica.it/percorsi-eroica>

PERCORSO MEDIO LUNGO TERRE DI SIENA (135KM)



B&B Le Logge di Sopra

Loc. Le Logge di sopra – Pievina S.p. n°438 "Lauretana", km. 13+100 53041 Asciano (SI)
tel: +39 (0)577 718885 fax: +39 (0)577 1959800 skype: leloggedisopra face book: BB-Le-logge-di-sopra
Web site: www.leloggedisopra.it e-mail: info@leloggedisopra.it

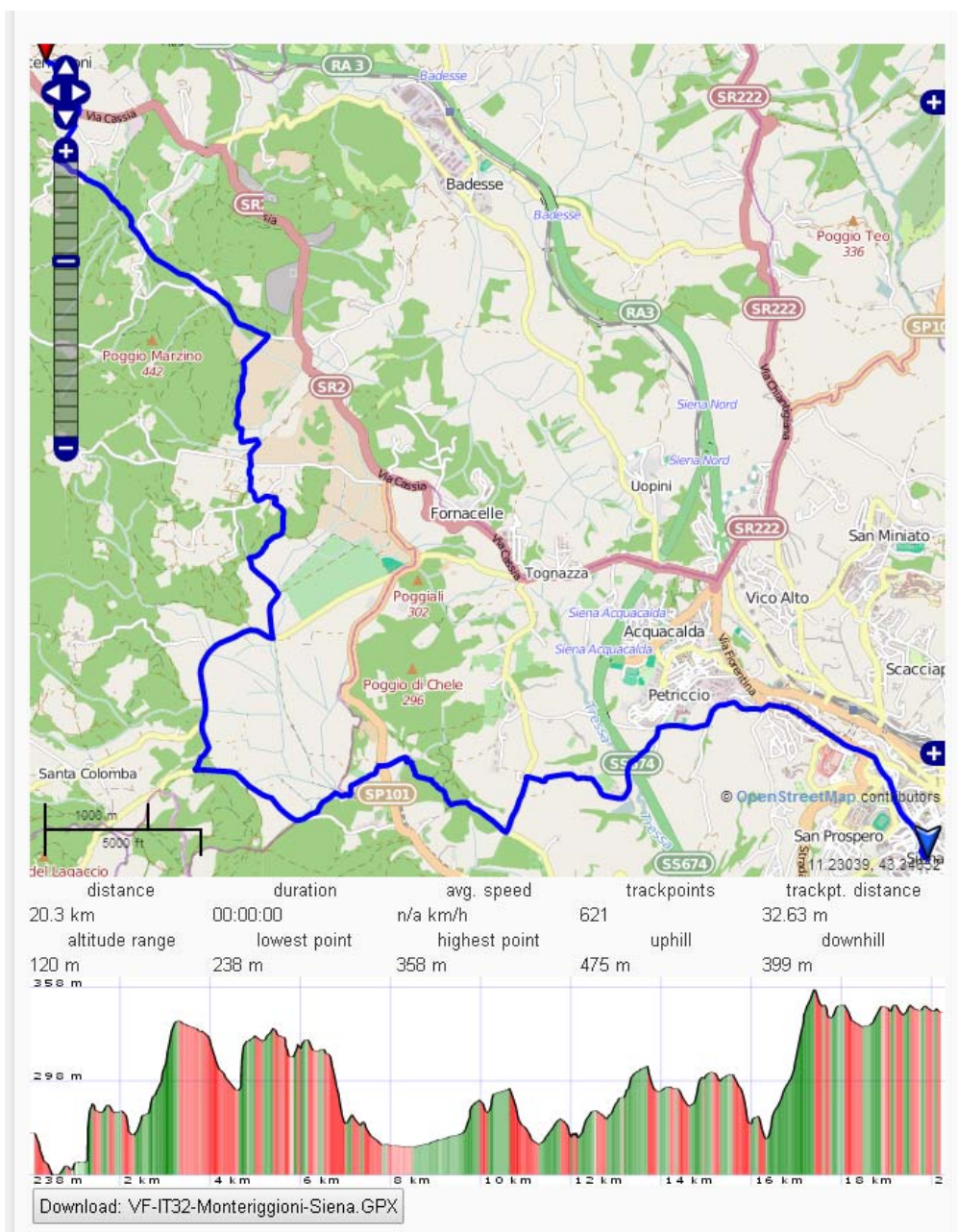
Via Francigena

On the websites <http://www.viefrancigene.it/> e <http://www.viefrancigene.org/it/>

you find a lot of information, detailed itineraries, plans, and profile, as well as downloadable files on the GPS in GPX format.

Here are some examples of the most neighbors.

<http://www.viefrancigene.it/le-tappe/italia/64-vf-it32-monteriggioni-siena.html>

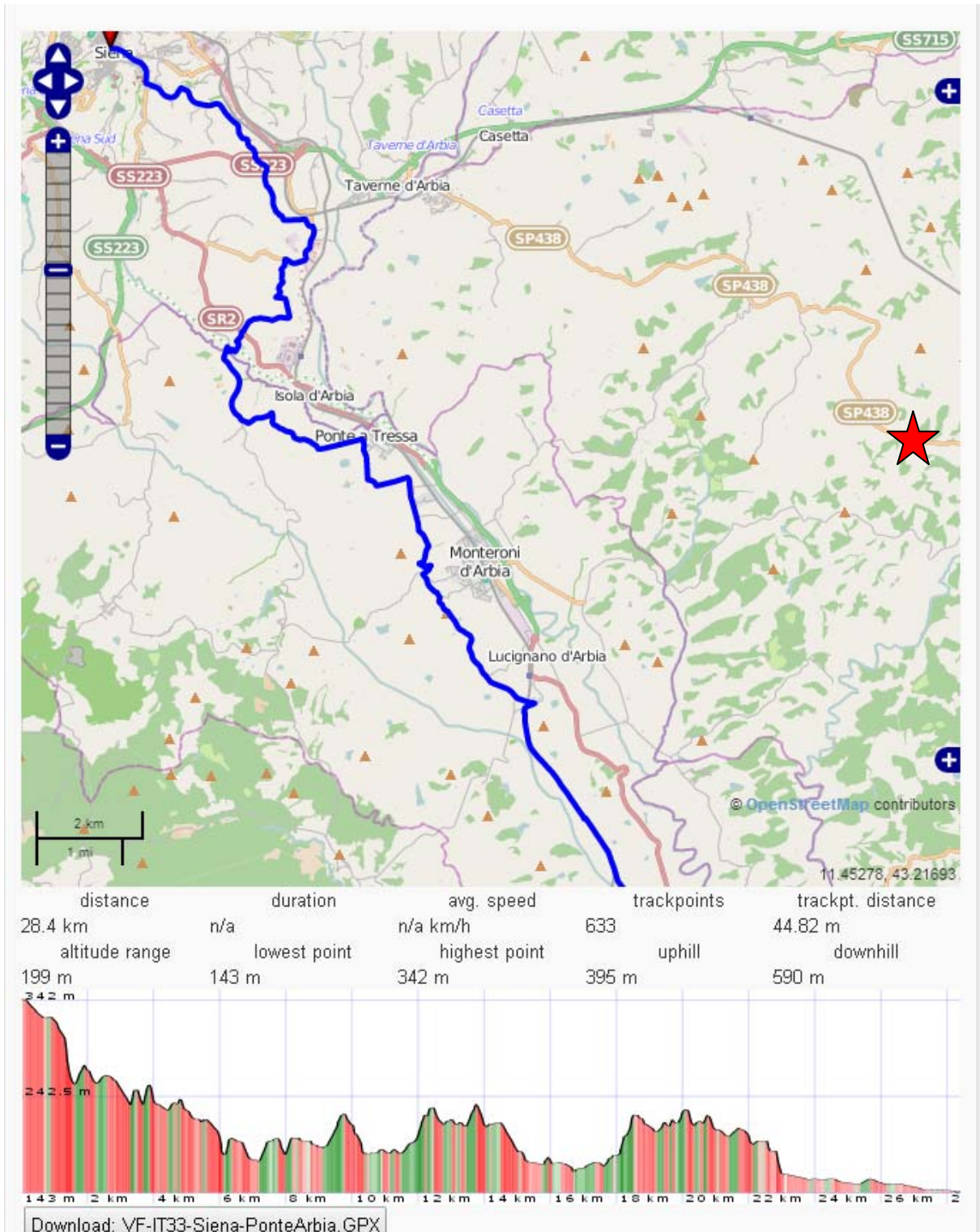


On Bike around Siena

B&B Le Logge di Sopra

Loc. Le Logge di sopra – Pieveina S.p. n°438 "Lauretana", km. 13+100 53041 Asciano (SI)
 tel: +39 (0)577 718885 fax: +39 (0)577 1959800 skype: leloggedisopra face book: BB-Le-logge-di-sopra
 Web site: www.leloggedisopra.it e-mail: info@leloggedisopra.it

<http://www.viefrancigene.it/le-tappe/italia/65-vf-it33-siena-ponte-d-arbia.html>



B&B Le Logge di Sopra

Loc. Le Logge di sopra – Pievina S.p. n°438 "Lauretana", km. 13+100 53041 Asciano (SI)
tel: +39 (0)577 718885 fax: +39 (0)577 1959800 skype: leloggedisopra face book: BB-Le-logge-di-sopra
Web site: www.leloggedisopra.it e-mail: info@leloggedisopra.it

<http://www.viefrancigene.it/le-tappe/italia/66-vf-it36-ponte-darbia-san-quirico-dorcia.html>

