

B&B Le Logge di Sopra

Loc. Le Logge di sopra – Pievina S.p. n°438 "Lauretana", km. 13+100 53041 Asciano (SI)
tel: +39 (0)577 718885 fax: +39 (0)577 1959800 skype: leloggedisopra face book: BB-Le-logge-di-sopra
Web site: www.leloggedisopra.it e-mail: info@leloggedisopra.it

IN BICI NELLE CRETE SENESI

Il B&B Le Logge di sopra è situato in una posizione ideale per gli amanti del cicloturismo, sia su strada che su percorsi fuoristrada.

E' al centro del **percorso permanente dell'Eroica**, e si trova a pochi km dalla **Via Francigena**.

Vi sono inoltre numerosi percorsi permanenti, sia su strada asfaltata che su stradi bianche, oltre che percorsi per MTB.

Disponiamo di locali per il ricovero delle bici, e dell'attrezzatura per la loro pulizia. Siamo in contatto con chi vi può noleggiare bici di varie tipologie.

Vi consegniamo delle brochure con stampati le mappe dei percorsi e le descrizioni, che potete anche reperire su sito istituzionale <http://www.terresiena.it/bici/>

Ecco solo alcuni esempi di percorsi praticabili.

B&B Le Logge di Sopra

Loc. Le Logge di sopra – Pievina S.p. n°438 "Lauretana", km. 13+100 53041 Asciano (SI)
tel: +39 (0)577 718885 fax: +39 (0)577 1959800 skype: leloggedisopra face book: BB-Le-logge-di-sopra
Web site: www.leloggedisopra.it e-mail: info@leloggedisopra.it

■ Cave di travertino e acque termali

Lunghezza: 19 Km - Dislivello: 210 m - Livello di difficoltà: Facile

Tipo di strada: Asfalto - Tipo di bici: Tutto terreno, Da strada - Per chi: Famiglie, Cicloturisti

CRETE SENESI



■ In volo sui crinali delle Crete

Lunghezza: 79 Km - Dislivello: 1290 m - Livello di difficoltà: Impegnativo

Tipo di strada: Asfalto - Tipo di bici: Tutto terreno, Da strada - Per chi: Cicloamatori, Cicloturisti

CRETE SENESI



■ La magia del monte Sante Marie

Lunghezza: 30 Km - Dislivello: 440 m - Livello di difficoltà: Medio

Tipo di strada: Misto - Tipo di bici: Tutto terreno, Mountain Bike - Per chi: Cicloamatori, Cicloturisti

CRETE SENESI



■ Nel cuore delle Crete

Lunghezza: 25 km - Dislivello: 430 m - Livello di difficoltà: Medio

Tipo di strada: Misto - Tipo di bici: Tutto terreno, Mountain Bike - Per chi: Cicloamatori, Cicloturisti

CRETE SENESI



■ Profumo di vino al confine con il Chianti

Lunghezza: 32 Km - Dislivello: 400 m - Livello di difficoltà: Medio

Tipo di strada: Misto - Tipo di bici: Tutto terreno, Mountain Bike - Per chi: Cicloamatori, Cicloturisti

CRETE SENESI



■ Strade bianche e calanchi

Lunghezza: 39 Km - Dislivello: 600 m - Livello di difficoltà: Medio

Tipo di strada: Misto - Tipo di bici: Tutto terreno, Da strada - Per chi: Cicloamatori, Cicloturisti

CRETE SENESI



Total items found: 7

B&B Le Logge di Sopra

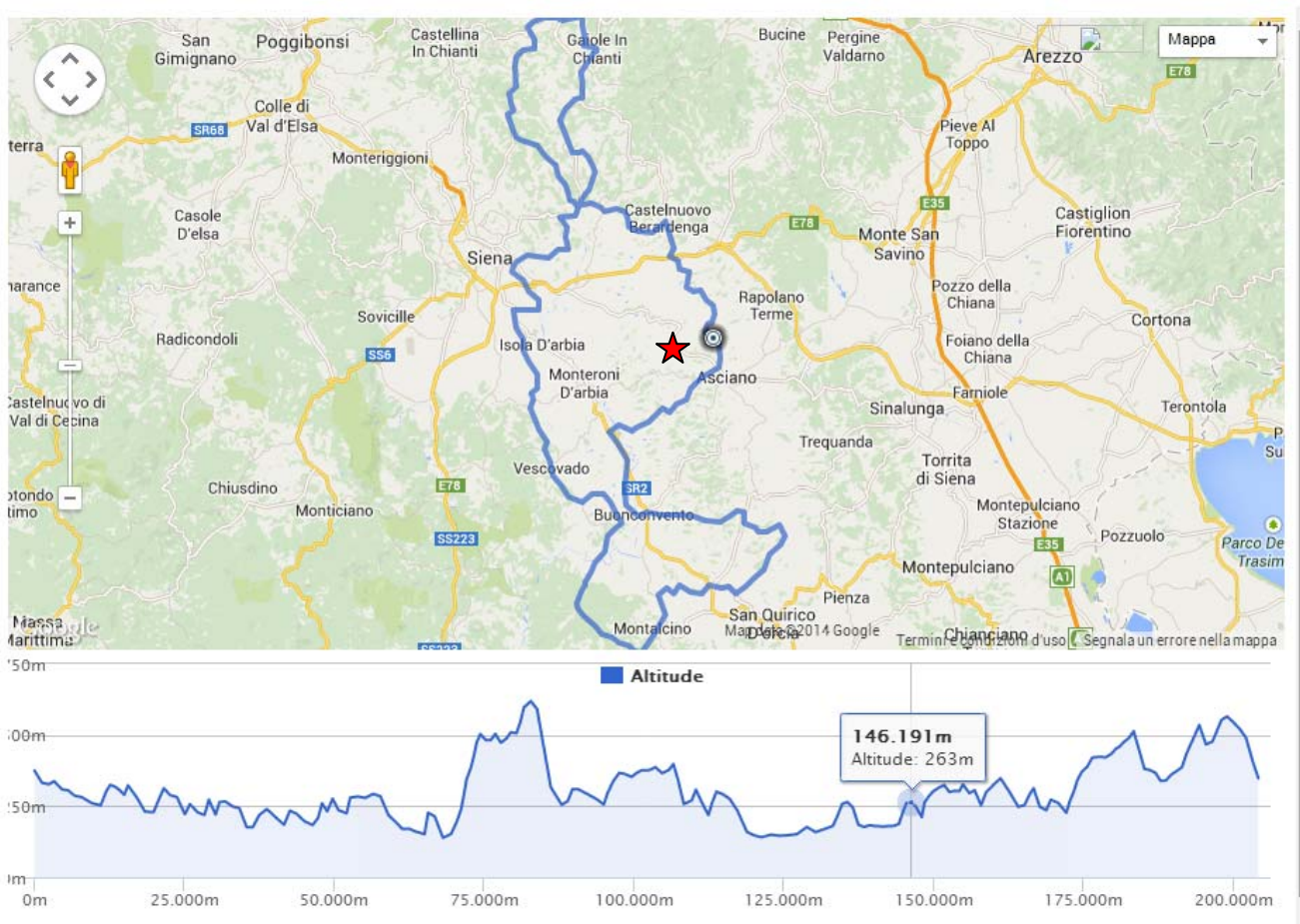
Loc. Le Logge di sopra – Pieveina S.p. n°438 "Lauretana", km. 13+100 53041 Asciano (SI)
tel: +39 (0)577 718885 fax: +39 (0)577 1959800 skype: leloggedisopra face book: BB-Le-logge-di-sopra
Web site: www.leloggedisopra.it e-mail: info@leloggedisopra.it

Riferimenti e percorsi

Eroica

Nel sito web <http://www.eroica.it/> trovate tutte le informazioni, i percorsi dettagliatissimi, le planimetrie e le altimetrie, oltre che i percorsi scaricabili sui gps. Di seguito solo alcuni esempi:

<http://eroica.it/il-percorso-permanente>



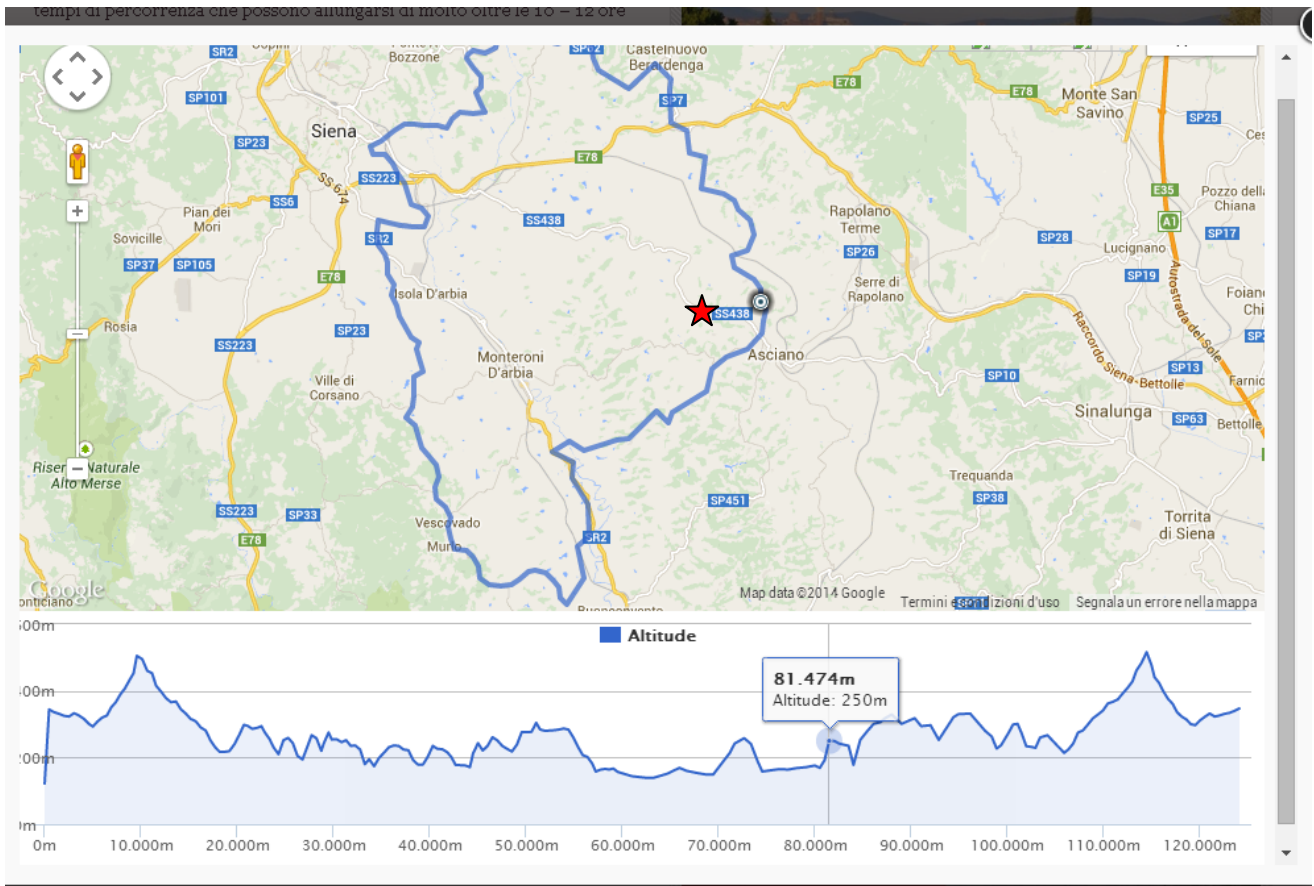
Scarica il pdf del percorso permanente

B&B Le Logge di Sopra

Loc. Le Logge di sopra – Pieve S.p. n°438 "Lauretana", km. 13+100 53041 Asciano (SI)
tel: +39 (0)577 718885 fax: +39 (0)577 1959800 skype: leloggedisopra face book: BB-Le-logge-di-sopra
Web site: www.leloggedisopra.it e-mail: info@leloggedisopra.it

<http://eroica.it/percorsi-eroica>

PERCORSO MEDIO LUNGO TERRE DI SIENA (135KM)



B&B Le Logge di Sopra

Loc. Le Logge di sopra – Pievina S.p. n°438 "Lauretana", km. 13+100 53041 Asciano (SI)
tel: +39 (0)577 718885 fax: +39 (0)577 1959800 skype: leloggedisopra face book: BB-Le-logge-di-sopra
Web site: www.leloggedisopra.it e-mail: info@leloggedisopra.it

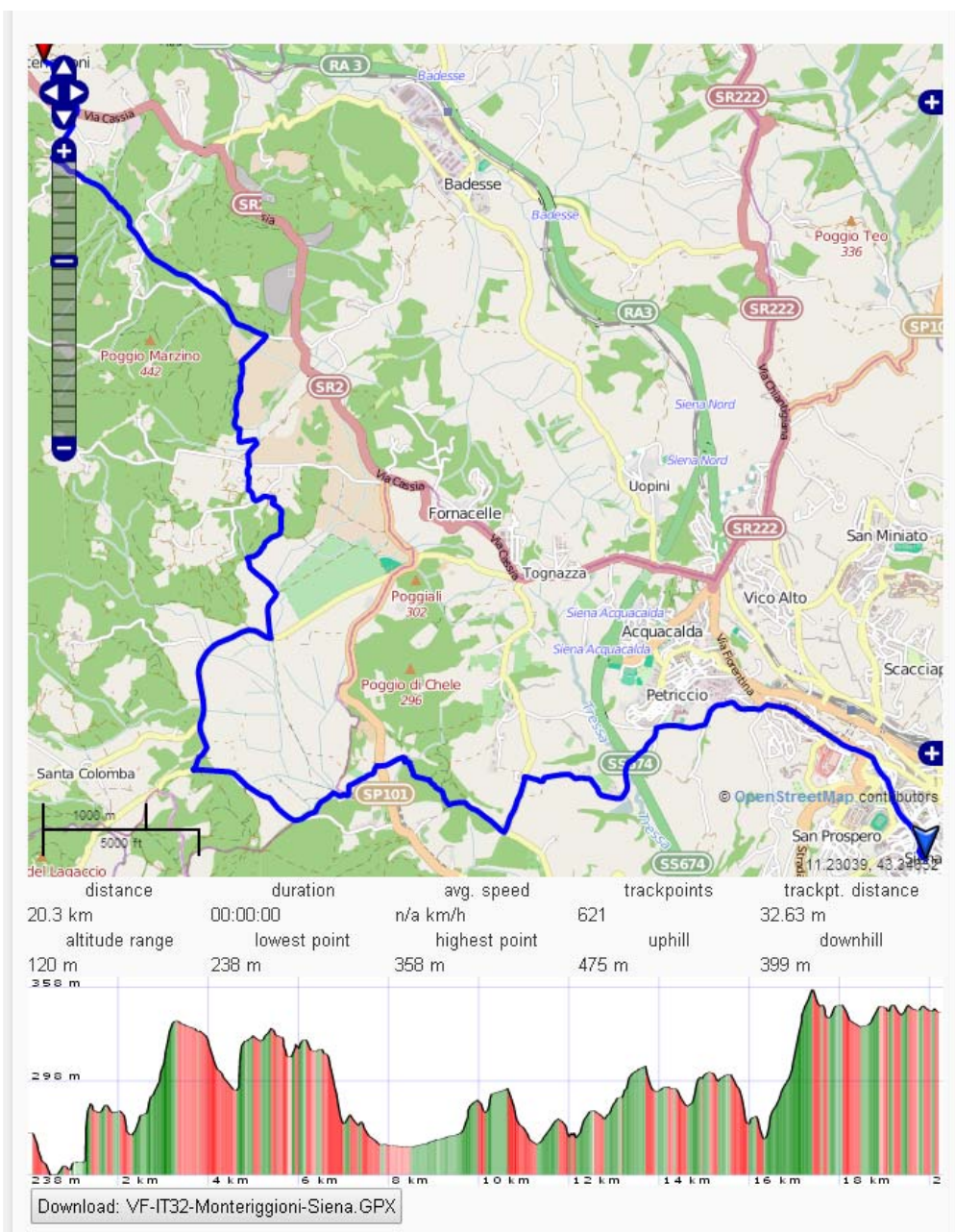
Via Francigena

Nei siti web <http://www.viefrancigene.it/> e <http://www.viefrancigene.org/it/>

trovate moltissime informazioni, i percorsi dettagliati, le planimetrie e le altimetrie, oltre che i files scaricabili sui gps in formato gpx.

Di seguito alcuni esempi dei tratti più vicini.

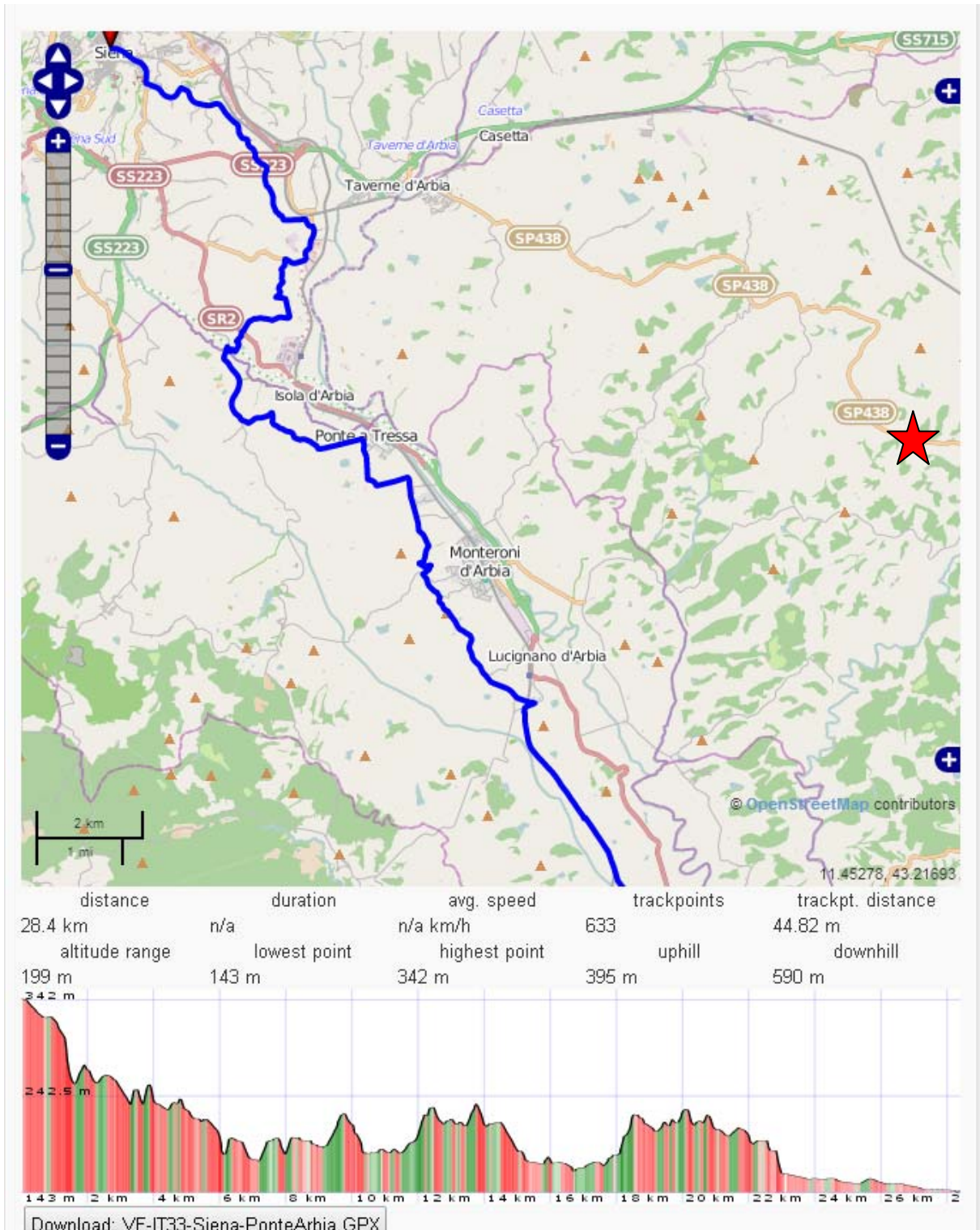
<http://www.viefrancigene.it/le-tappe/italia/64-vf-it32-monteriggioni-siena.html>



B&B Le Logge di Sopra

Loc. Le Logge di sopra – Pieveina S.p. n°438 "Lauretana", km. 13+100 53041 Asciano (SI)
 tel: +39 (0)577 718885 fax: +39 (0)577 1959800 skype: leloggedisopra face book: BB-Le-logge-di-sopra
 Web site: www.leloggedisopra.it e-mail: info@leloggedisopra.it

<http://www.viefrancigene.it/le-tappe/italia/65-vf-it33-siena-ponte-d-arbia.html>



B&B Le Logge di Sopra

Loc. Le Logge di sopra – Pievina S.p. n°438 "Lauretana", km. 13+100 53041 Asciano (SI)
tel: +39 (0)577 718885 fax: +39 (0)577 1959800 skype: leloggedisopra face book: BB-Le-logge-di-sopra
Web site: www.leloggedisopra.it e-mail: info@leloggedisopra.it

<http://www.viefrancigene.it/le-tappe/italia/66-vf-it36-ponte-darbia-san-quirico-dorcia.html>

